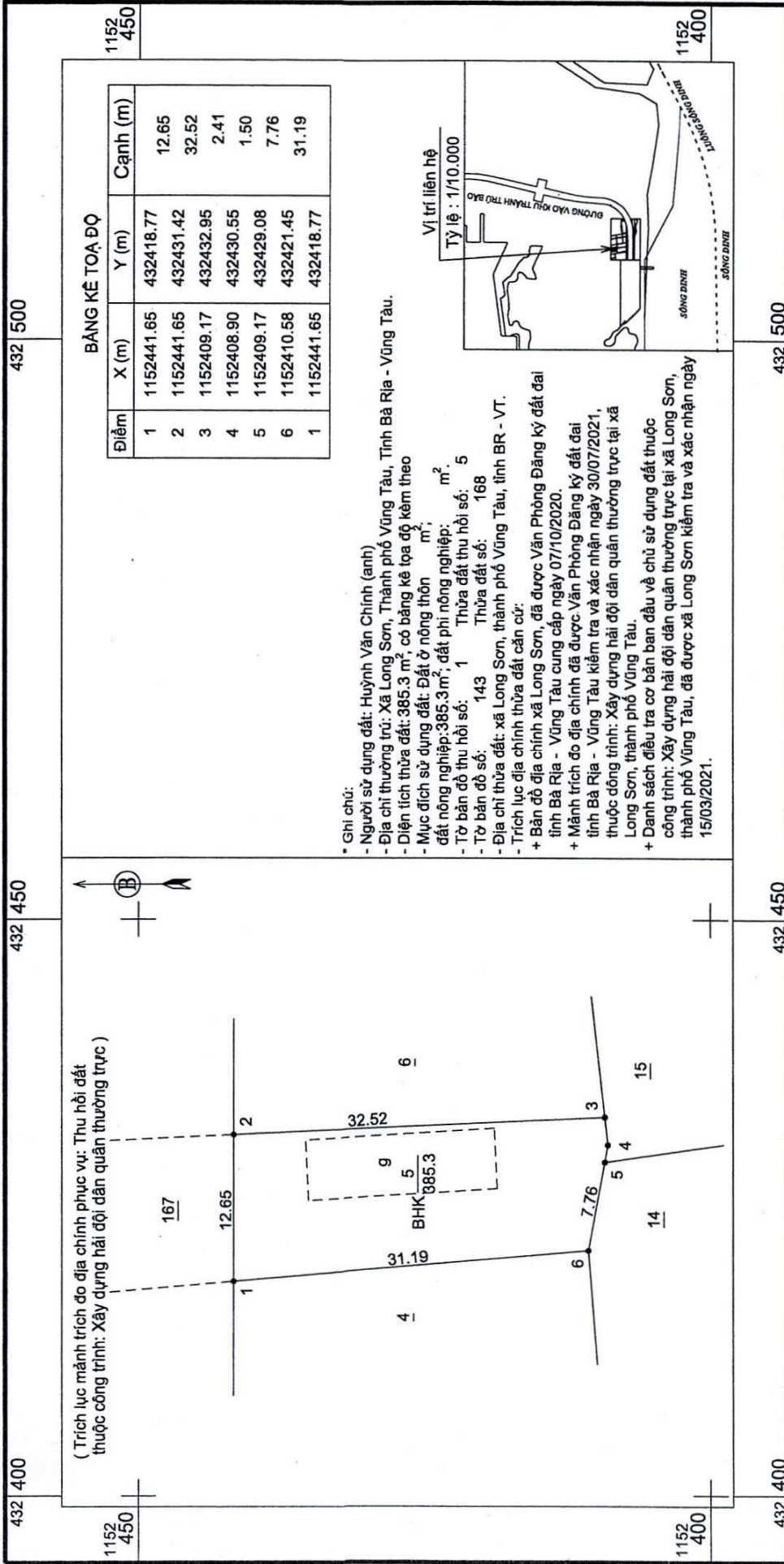


XÃ LONG SƠN

MẢNH TRÍCH LỤC BẢN ĐỒ ĐỊA CHÍNH SỐ:2021
 HỆ TỌA ĐỘ VN-2000, TỜ BẢN ĐỒ SỐ: 143

TỈNH BÀ RỊA-VŨNG TÀU - THÀNH PHỐ VŨNG TÀU

TL:.....2021



- * Ghi chú:
- Người sử dụng đất: Huyện Văn Chính (anh)
 - Địa chỉ thường trú: Xã Long Sơn, Thành phố Vũng Tàu, Tỉnh Bà Rịa - Vũng Tàu.
 - Diện tích thửa đất: 385.3 m², có bảng kê tọa độ kèm theo
 - Mục đích sử dụng đất: Đất ở nông thôn m²,
 - Đất nông nghiệp: 385.3 m²; đất phi nông nghiệp: m².
 - Tờ bản đồ thu hồi số: 1 Thửa đất thu hồi số: 5
 - Tờ bản đồ số: 143 Thửa đất số: 168
 - Địa chỉ thửa đất: xã Long Sơn, thành phố Vũng Tàu, tỉnh BR - VT.
 - Trích lục địa chính thửa đất căn cứ:
 - + Bản đồ địa chính xã Long Sơn, đã được Văn Phòng Đăng ký đất đai tỉnh Bà Rịa - Vũng Tàu cung cấp ngày 07/10/2020.
 - + Mảnh trích đo địa chính đã được Văn Phòng Đăng ký đất đai tỉnh Bà Rịa - Vũng Tàu kiểm tra và xác nhận ngày 30/07/2021, thuộc đồng trình: Xây dựng hải đội dân quân thường trực tại xã Long Sơn, thành phố Vũng Tàu.
 - + Danh sách điều tra cơ bản ban đầu về chủ sử dụng đất thuộc công trình: Xây dựng hải đội dân quân thường trực tại xã Long Sơn, thành phố Vũng Tàu, đã được xã Long Sơn kiểm tra và xác nhận ngày 15/03/2021.


Ngày 06 tháng 12 năm 2021
 Công ty TNHH Đo đạc Bản đồ
 và Xây dựng Bình Minh
 Giám đốc

Ngày 07 tháng 12 năm 2021
 Người kiểm tra

Duyệt, ngày 12 tháng 12 năm 2021
 Chi nhánh Văn phòng Đăng ký đất đai
 thành phố Vũng Tàu
 Giám đốc,
PHO GIAM ĐỐC

TỶ LỆ 1:500

1 cm trên bản đồ bằng 5 m trên thực địa



Phạm Huy Huyền

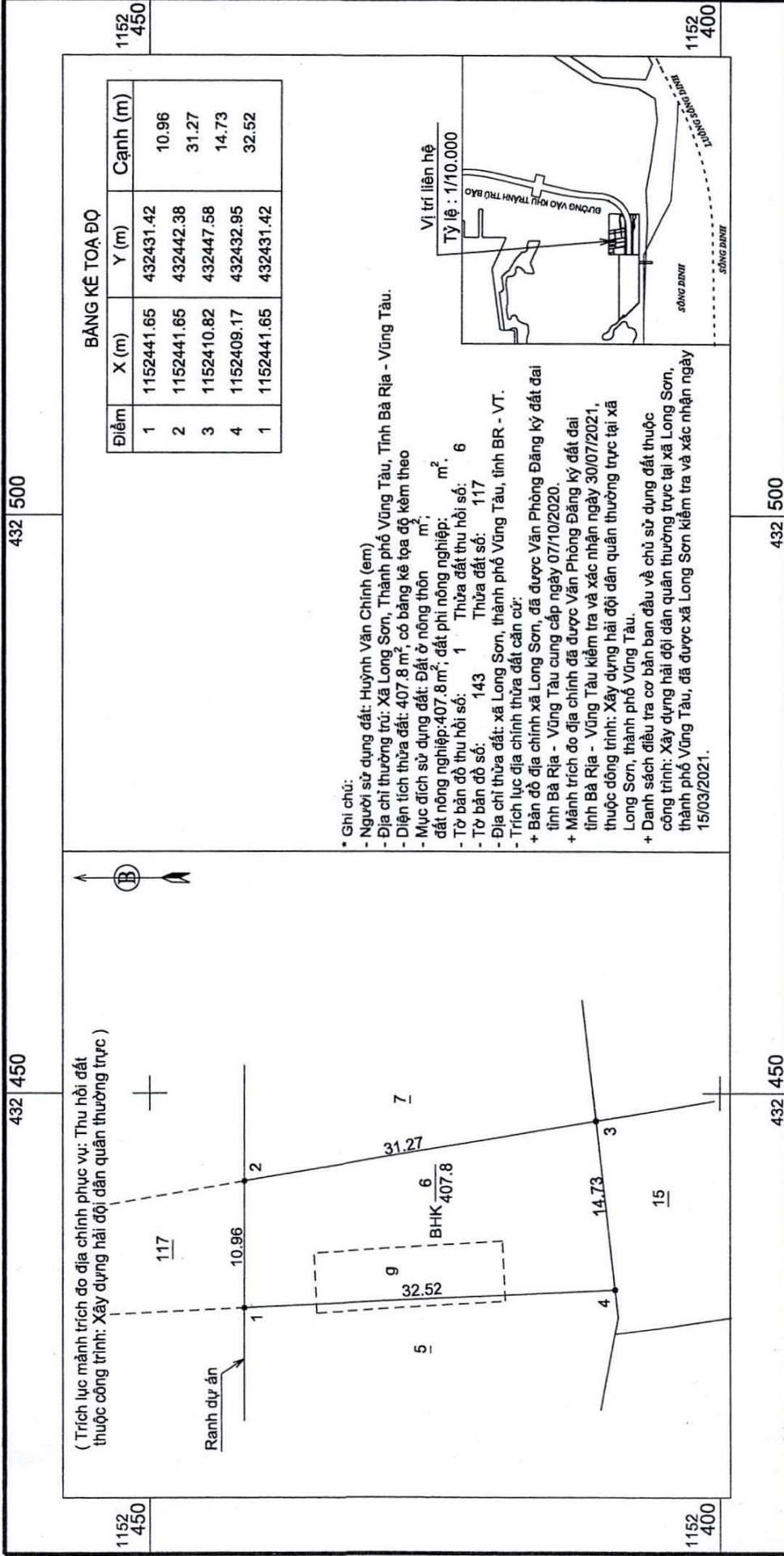
Bùi Đức Hoàn

XÃ LONG SƠN

MÃNH TRÍCH LỤC BẢN ĐỒ ĐỊA CHÍNH SỐ:2021
 HỆ TỌA ĐỘ VN-2000, TỜ BẢN ĐỒ SỐ: 143

TỈNH BÀ RỊA-VŨNG TÀU - THÀNH PHỐ VŨNG TÀU

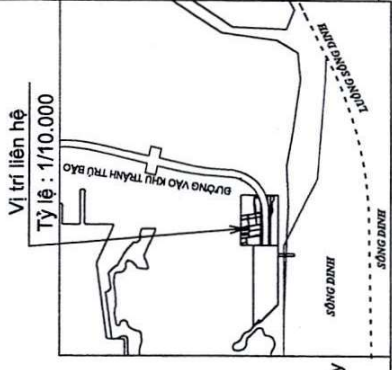
TL.....2021



(Trích lục mảnh trích đo địa chính phục vụ: Thu hồi đất thuộc công trình: Xây dựng hải đội dân quân thường trực)

BẢNG KÊ TOẠ ĐỘ			
Điểm	X (m)	Y (m)	Cạnh (m)
1	1152441.65	432431.42	10.96
2	1152441.65	432442.38	31.27
3	1152410.82	432447.58	14.73
4	1152409.17	432432.95	32.52
1	1152441.65	432431.42	

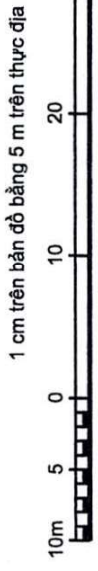
- * Ghi chú:
- Người sử dụng đất: Huỳnh Văn Chính (em)
 - Địa chỉ thường trú: Xã Long Sơn, Thành phố Vũng Tàu, Tỉnh Bà Rịa - Vũng Tàu.
 - Diện tích thửa đất: 407,8 m², có bảng kê tọa độ kèm theo
 - Mục đích sử dụng đất: Đất ở nông thôn m²;
 - đất nông nghiệp: 407,8 m²; đất phi nông nghiệp: m².
 - Tờ bản đồ thu hồi số: 1 Thửa đất thu hồi số: 6
 - Tờ bản đồ số: 143 Thửa đất số: 117
 - Địa chỉ thửa đất: xã Long Sơn, thành phố Vũng Tàu, tỉnh BR - VT.
 - Trích lục địa chính thửa đất căn cứ:
 - + Bản đồ địa chính xã Long Sơn, đã được Văn Phòng Đăng ký đất đai tỉnh Bà Rịa - Vũng Tàu cung cấp ngày 07/10/2020.
 - + Mảnh trích đo địa chính đã được Văn Phòng Đăng ký đất đai tỉnh Bà Rịa - Vũng Tàu kiểm tra và xác nhận ngày 30/07/2021, thuộc đồng trình: Xây dựng hải đội dân quân thường trực tại xã Long Sơn, thành phố Vũng Tàu.
 - + Danh sách điều tra cơ bản ban đầu về chủ sử dụng đất thuộc công trình: Xây dựng hải đội dân quân thường trực tại xã Long Sơn, thành phố Vũng Tàu, đã được xã Long Sơn kiểm tra và xác nhận ngày 15/03/2021.



Ngày 06 tháng 12 năm 2021
 Công ty TNHH Đo đạc Bản Đồ
 và Xây Dựng Bình Minh
 Giám đốc

Ngày 07 tháng 12 năm 2021
 Người kiểm tra

Duyệt, ngày 15 tháng 12 năm 2021
 Chi nhánh Văn phòng Đăng ký đất đai
 thành phố Vũng Tàu
 Giám đốc



TỶ LỆ 1:500

Lê Đình Dũng

Phạm Huy Huyền

Bùi Đức Hoàn