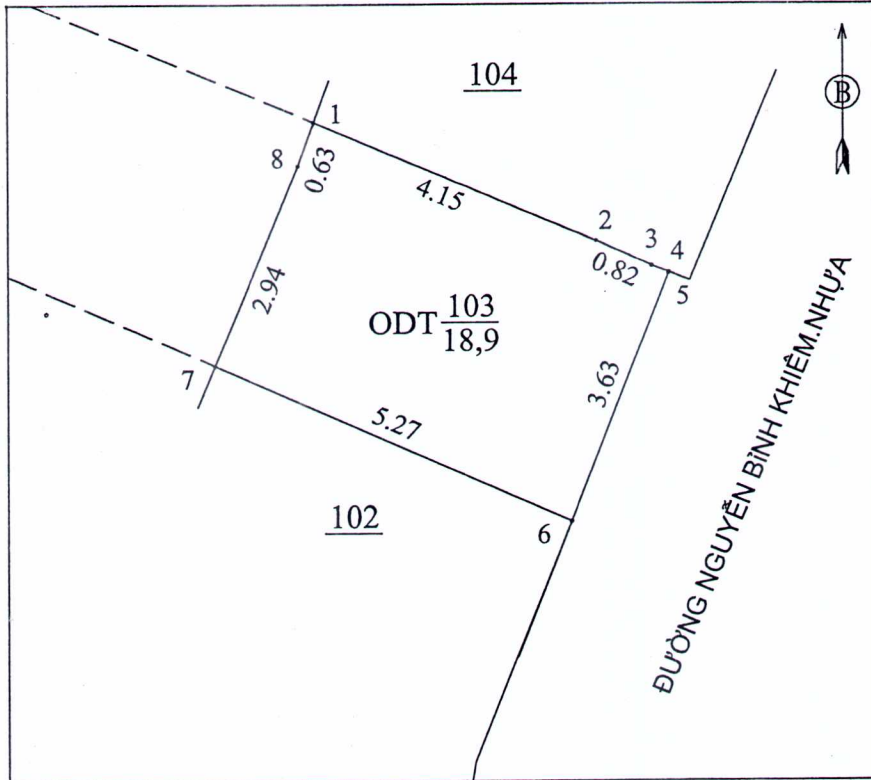


TRÍCH LỤC MẢNH TRÍCH ĐO ĐỊA CHÍNH

1. Số hiệu thửa đất thu hồi: 103 ; Tờ bản đồ số: 1
2. Số hiệu thửa đất địa chính: 33; 185 ; Tờ bản đồ số: 27
Địa chỉ thửa đất: phường 3 , thành phố Vũng Tàu, tỉnh Bà Rịa - Vũng Tàu
3. Diện tích: 18,9 m²;
4. Mục đích sử dụng đất: Đất ở tại đô thị
5. Tên người sử dụng đất: Trần Văn Thụy - Trần Thị Hoa
Địa chỉ thường trú:.....
6. Các thay đổi của thửa đất so với giấy tờ pháp lý về quyền sử dụng đất:.....
7. Bản vẽ thửa đất:
 - 7.1. Sơ đồ thửa đất
 - 7.2. BẢNG KÊ TỌA ĐỘ



STT	X (m)	Y (m)	Chiều dài (m)
1	1143714.330	426634.179	4.15
2	1143712.720	426638.000	0.82
3	1143712.380	426638.750	0.25
4	1143712.290	426638.984	0.01
5	1143712.276	426638.979	3.63
6	1143708.894	426637.662	5.27
7	1143711.020	426632.834	2.94
8	1143713.738	426633.965	0.63
1	1143714.330	426634.179	

Ghi chú:

- Trích lục thửa đất căn cứ:
- + Mảnh trích đo địa chính được Văn phòng Đăng ký Đất đai tỉnh Bà Rịa - Vũng Tàu kiểm tra và xác nhận ngày 15/08/2023 thuộc công trình: Đường Nguyễn Bình Khiêm, Phường 3, thành phố Vũng Tàu.
- + Quyết định số: 13937/QĐ-UBND ngày 21/12/2022 của UBND thành phố Vũng Tàu về việc phê duyệt dự án đầu tư xây dựng công trình: Đường Nguyễn Bình Khiêm, phường Thắng Tam, thành phố Vũng Tàu.

ĐƠN VỊ THI CÔNG: TRUNG TÂM KỸ THUẬT TÀI NGUYÊN VÀ MÔI TRƯỜNG TỈNH BR-VT		ĐƠN VỊ KIỂM TRA: CHI NHÁNH VĂN PHÒNG ĐĂNG KÝ ĐẤT ĐAI THÀNH PHỐ VŨNG TÀU	
Ngày 21 tháng 08 năm 2023 Người trích lục	Ngày 18 tháng 9 năm 2023 KT. Giám đốc Phó Giám đốc	Ngày 25 tháng 9 năm 2023 Người kiểm tra	Ngày 25 tháng 9 năm 2023 KT. Giám đốc Phó Giám đốc
Đỗ Danh Chúc	Đỗ Hồng Duy Thức	Phạm Huy Huyền	Tạ Duy Chính

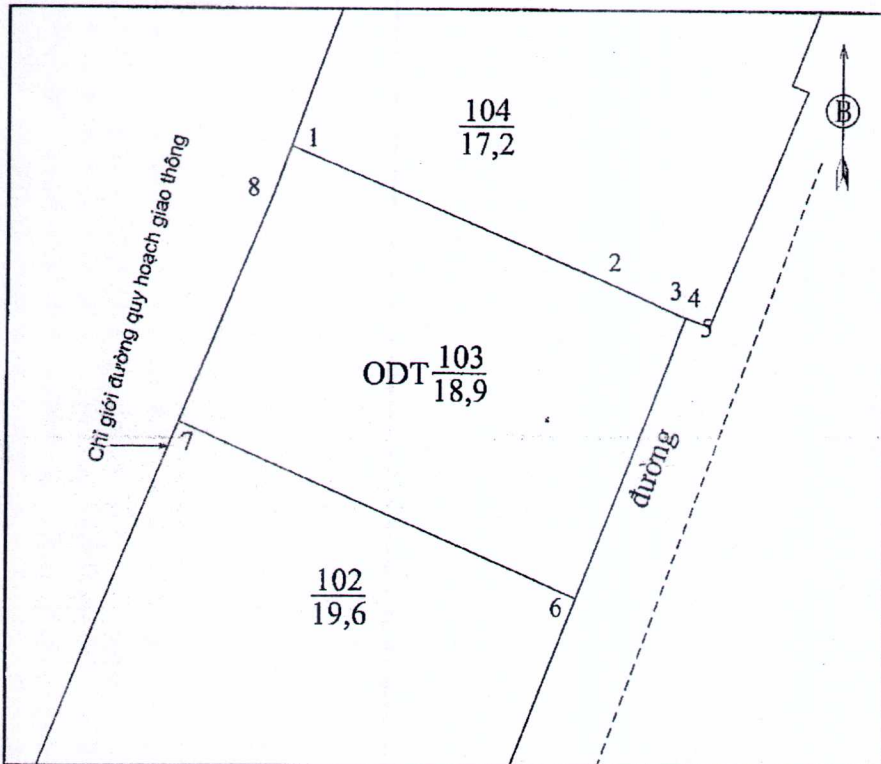
CỘNG HÒA XÃ HỘI CHỦ NGHĨA VIỆT NAM
Độc lập - Tự do - Hạnh phúc

PHIẾU XÁC NHẬN KẾT QUẢ ĐO ĐẠC HIỆN TRẠNG THỬA ĐẤT

1. Thửa đất thu hồi số: 103.....; Tờ bản đồ số: 1.....
2. Đo đạc theo dự án: đường Nguyễn Bình Khiêm, phường Thắng Tam-phường 3, TP. Vũng Tàu
3. Đơn vị thi công: Trung tâm Kỹ thuật Tài nguyên và Môi trường tỉnh BR- VT
4. Địa chỉ thửa đất: Phường 3, thành phố Vũng Tàu.....
5. Diện tích: 18,9.....m²; Mục đích sử dụng đất: Đất ở tại đô thị.....
6. Tên người sử dụng đất: Trần Văn Thụy.....
7. Địa chỉ thường trú:.....
8. Hình thức sử dụng: chung , riêng
9. Giấy tờ về quyền sử dụng đất:
 - Loại giấy tờ hiện có:.....; Diện tích trên giấy tờ:.....m²
 - Tình hình thay đổi ranh giới thửa đất so với khi có giấy tờ:.....

10. Tình hình tranh chấp sử dụng đất: không có tranh chấp

11. Sơ đồ thửa đất:



12. Chiều dài cạnh thửa:

Cạnh	Chiều dài (m)
1 - 2	4.15
2 - 3	0.82
3 - 4	0.25
4 - 5	0.01
5 - 6	3.63
6 - 7	5.27
7 - 8	2.94
8 - 1	0.63

Vũng Tàu, ngày 29 tháng 6 năm 2023

Cán bộ đo đạc

(Ký, ghi rõ họ tên, đóng dấu)

Đỗ Danh Chúc

Vũng Tàu, ngày tháng năm 2023

Người sử dụng đất

Tôi ký tên dưới đây xác định các thông tin về thửa đất nêu ở Phiếu này là đúng với hiện trạng sử dụng đất

(Ký, ghi rõ họ tên)

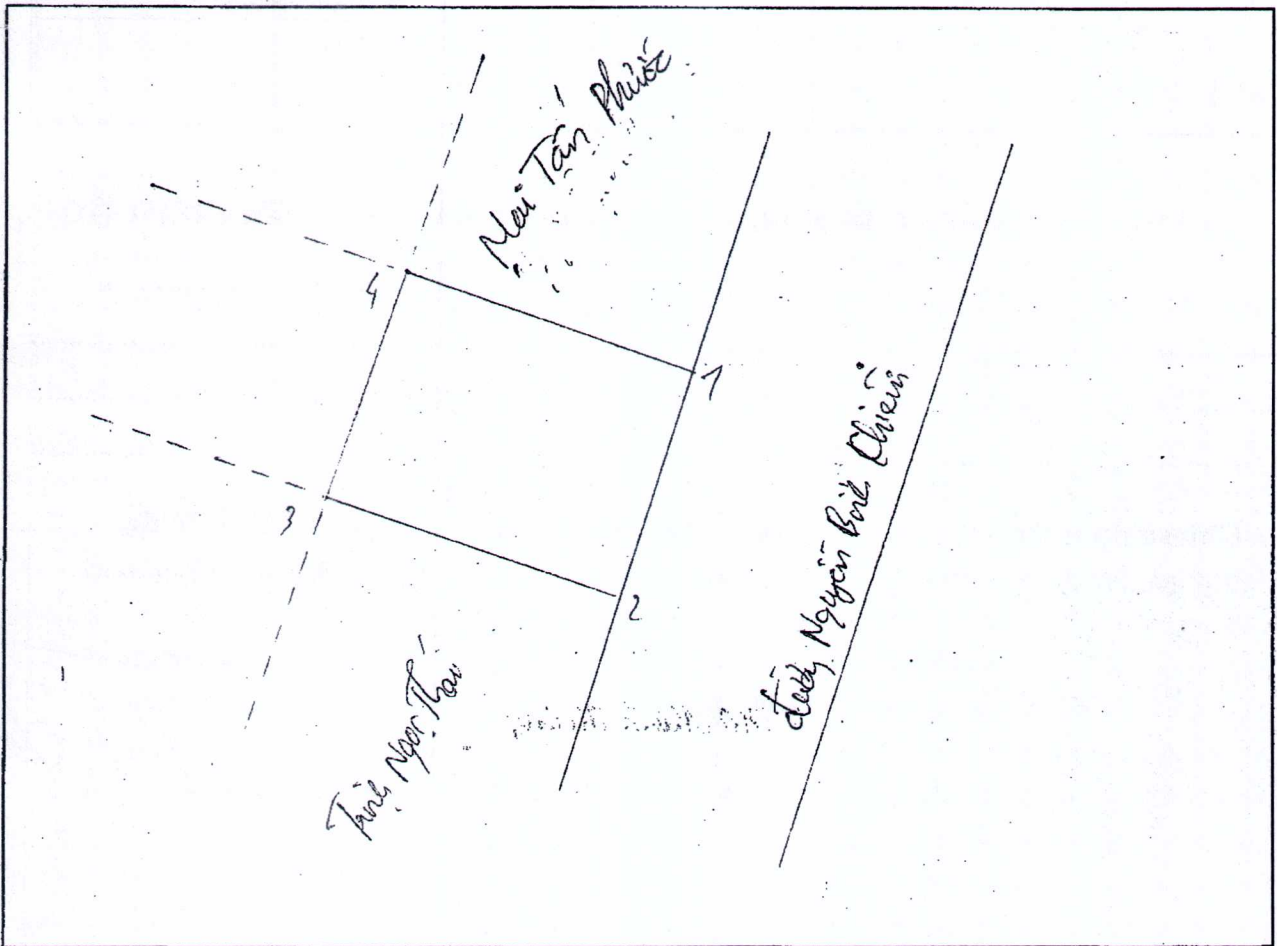
CỘNG HÒA XÃ HỘI CHỦ NGHĨA VIỆT NAM
Độc lập - Tự do - Hạnh phúc

**BẢN MÔ TẢ
RANH GIỚI, MỐC GIỚI THỬA ĐẤT**

Ngày 26 tháng 5 năm 2023, đơn vị đo đạc đã tiến hành xác định ranh giới, mốc giới thửa đất tại thực địa của (ông, bà, đơn vị): Trần Văn Thủy
đang sử dụng đất tại: 25 Nguyễn Huệ Quận Cầu Giấy, Hà Nội

Sau khi xem xét hiện trạng về sử dụng đất và ý kiến thống nhất của những người sử dụng đất liền kề, đơn vị đo đạc xác định ranh giới, mốc giới sử dụng đất và lập bản mô tả ranh giới, mốc giới sử dụng đất như sau:

SƠ HỌA RANH GIỚI, MỐC GIỚI THỬA ĐẤT



MÔ TẢ CHI TIẾT MỐC GIỚI, RANH GIỚI THỬA ĐẤT

- Từ điểm 1 đến điểm 2: lưu sới
- Từ điểm 2 đến điểm 3: Trần Văn Thủy
- Từ điểm 3 đến điểm 4: Đoàn Nguyễn Huệ Quận Cầu Giấy
- Từ điểm 4 đến điểm 1: Trần Văn Thủy
- Từ điểm đến điểm :

Người sử dụng đất hoặc chủ quản lý đất liền kề ký xác nhận ranh giới, mốc giới sử dụng đất:

STT	Tên người sử dụng đất, chủ quản lý đất liền kề	Đồng ý (Ký tên)	Không đồng ý	
			Lý do không đồng ý	Ký tên
1	Nguyễn Thị Bích Ngọc			
2	Trần Ngọc Thái			
3			
4			
5			
6			


TÌNH HÌNH BIẾN ĐỘNG RANH GIỚI THỪA ĐẤT TỪ KHI CẤP GCN (NẾU CÓ)


.....
.....
.....
.....

Chủ sử dụng đất
(Ký, ghi rõ họ tên)

Người dẫn đạc
(Ký, ghi rõ họ tên)

Cán bộ đo đạc
(Ký, ghi rõ họ tên)


Hồ Minh Hoàng
không lý, không chi tiết tên
bố và


Đỗ Văn Chúc

(1) Ghi họ tên cá nhân hoặc họ tên người đại diện hộ gia đình, hoặc tên tổ chức, tên cộng đồng dân cư và họ tên người đại diện trong trường hợp đồng sử dụng đất:

Chủ quản lý đất chỉ ký trong trường hợp đất do tổ chức phát triển quỹ đất quản lý.

(2) Người dẫn đạc là cán bộ địa chính cấp xã hoặc cán bộ thôn, xóm, tổ dân phố trực tiếp tham gia việc xác định ranh giới, mốc giới thửa đất.



BIÊN BẢN LÀM VIỆC

Hôm nay, ngày 28 tháng 7 năm 2023, tại... Số 46... Trường Long Định Phường 3.

I/ THÀNH PHẦN THAM DỰ:

- 1. Ông Hồ Minh Hoàng Chức danh: Công chức Địa chính UBND Phường 3
- 2. Bà Lê Thị Kim Oanh Đại diện Khu phố 1
- 3. Ông(bà) Trần Thị Hoa Chủ sở hữu nhà số 35 Nguyễn Bình Khiêm
- 4. Ông(bà) Lê Thị Ba Chủ sở hữu nhà số 39 Nguyễn Bình Khiêm

II/ NỘI DUNG LÀM VIỆC:

UBND Phường 3 phối hợp Khu phố 1 mời cư dân thuộc địa chỉ Đường Nguyễn Bình Khiêm về nội dung liên quan đến ý kiến hòa dân về số căn phố, một phố thửa đất và phiếu kê quỹ đo đạc thửa đất thu hồi.

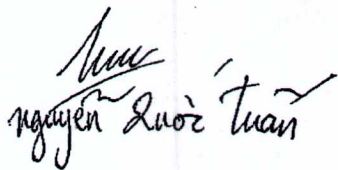
Theo đó tại buổi làm việc tại diện hạ tầng (bà) Trần Oanh Thủy - Trần Thị Hoa là con gái ruột của ông(bà) Thủy Hoa đến dự như q. theo q. lý lịch bản làm việc số... cũng thấy nếu số lý do về hàng phố một phố thửa đất.

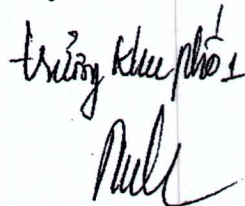
Về tương hợp họ là Lê Thị Ba (ông Nguyễn Oanh Lan và má) tại diện con trai là ông Nguyễn Quốc Tuấn ở ở... q. y lý tại... phố... nhận lại quỹ đo đạc thửa đất.

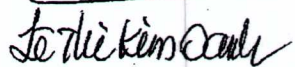
Bà Bà... má... số... phố... một phố thửa đất.

UBND Phường 3 sẽ... q. hợp... báo cáo... địa... tại...
 Tu - Ban quản lý... dự... từ... xây dựng... 1.

Biên bản làm việc kết thúc vào lúc 10 giờ 00 phút 00 cùng ngày, đã đọc cho thành phần tham gia cùng nghe và thống nhất ký tên./.


Nguyễn Quốc Tuấn


Trương Khu Phố


Lê Thị Kim Oanh

Người lập/biên bản



Hồ Minh Hoàng