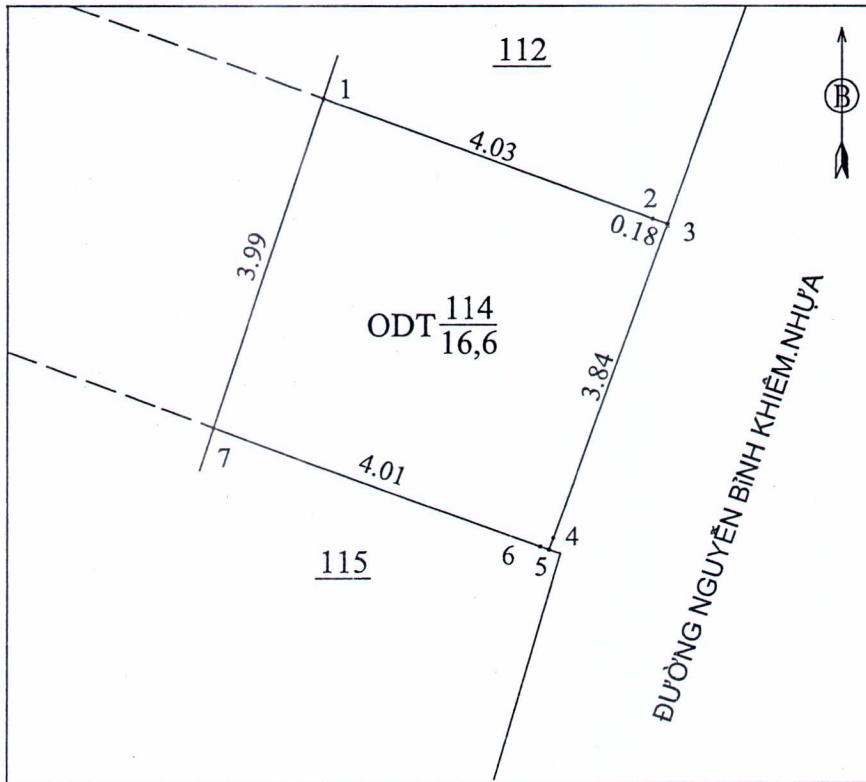


TRÍCH LỤC MẢNH TRÍCH ĐO ĐỊA CHÍNH

- Số hiệu thửa đất thu hồi: 114 ; Tờ bản đồ số: 1
- Số hiệu thửa đất địa chính: ; Tờ bản đồ số: 27
Địa chỉ thửa đất: phường 3, thành phố Vũng Tàu, tỉnh Bà Rịa - Vũng Tàu
- Diện tích: 16,6 m²;
- Mục đích sử dụng đất: Đất ở tại đô thị
- Tên người sử dụng đất: Bùi Thị Yến Chi
Địa chỉ thường trú:.....
- Các thay đổi của thửa đất so với giấy tờ pháp lý về quyền sử dụng đất:.....
- Bản vẽ thửa đất:
1. Sơ đồ thửa đất

7.2. BẢNG KÊ TỌA ĐỘ




STT	X (m)	Y (m)	Chiều dài (m)
1	1143613.814	426598.042	4.03
2	1143612.430	426601.830	0.18
3	1143612.369	426601.997	3.84
4	1143608.751	426600.698	0.14
5	1143608.616	426600.649	0.10
6	1143608.650	426600.550	4.01
7	1143610.030	426596.780	3.99
1	1143613.814	426598.042	

Ghi chú:

- Trích lục thửa đất căn cứ:
- + Mảnh trích đo địa chính được Văn phòng Đăng ký Đất đai tỉnh Bà Rịa - Vũng Tàu kiểm tra và xác nhận ngày 15/08/2023 thuộc công trình: Đường Nguyễn Bình Khiêm, Phường 3, thành phố Vũng Tàu.
- + Quyết định số:13937/QĐ-UBND ngày 21/12/2022 của UBND thành phố Vũng Tàu về việc phê duyệt dự án đầu tư xây dựng công trình: Đường Nguyễn Bình Khiêm, phường Thắng Tam, thành phố Vũng Tàu.

ĐƠN VỊ THI CÔNG: TRUNG TÂM KỸ THUẬT TÀI NGUYÊN VÀ MÔI TRƯỜNG TỈNH BR-VT		ĐƠN VỊ KIỂM TRA: CHI NHÁNH VĂN PHÒNG ĐĂNG KÝ ĐẤT ĐAI THÀNH PHỐ VŨNG TÀU	
Ngày 21 tháng 08 năm 2023 Người trích lục	Ngày 18 tháng 9 năm 2023 KT. Giám đốc Phó Giám đốc	Ngày 25 tháng 9 năm 2023 Người kiểm tra	Ngày 17 tháng 9 năm 2023 KT. Giám đốc Phó Giám đốc
Đỗ Danh Chúc	Đỗ Hồng Duy Thức	Phạm Huy Huyền	Tạ Duy Chính



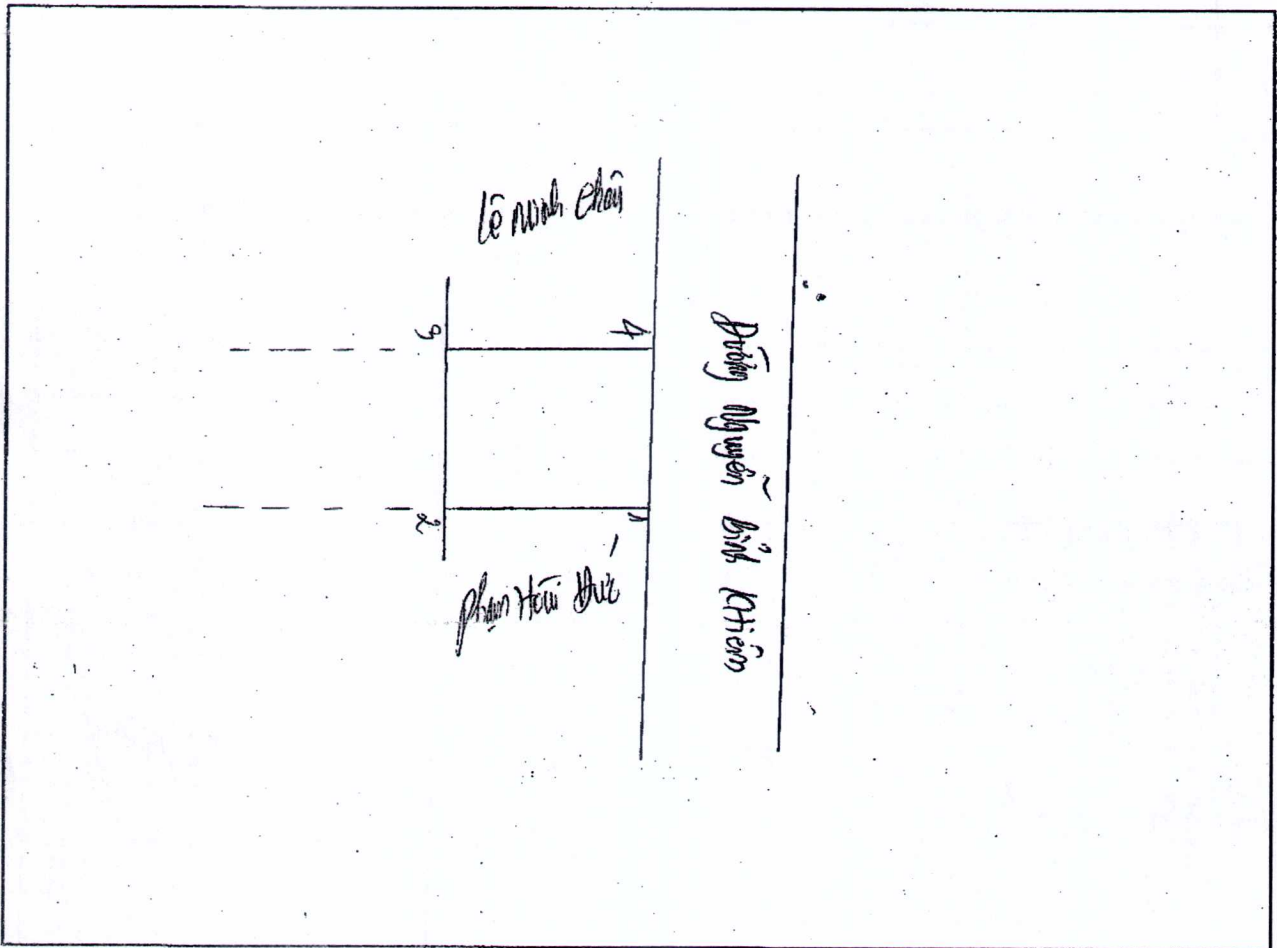
CỘNG HÒA XÃ HỘI CHỦ NGHĨA VIỆT NAM
Độc lập - Tự do - Hạnh phúc

**BẢN MÔ TẢ
RANH GIỚI, MỐC GIỚI THỬA ĐẤT**

Ngày 26 tháng 5 năm 2023, đơn vị đo đạc đã tiến hành xác định ranh giới, mốc giới thửa đất tại thực địa của (ông, bà, đơn vị): Bùi Hải Yến, Chi
đang sử dụng đất tại: 7A Nguyễn Bình Khiêm, P.3, T.P.V.T

Sau khi xem xét hiện trạng về sử dụng đất và ý kiến thống nhất của những người sử dụng đất liền kề, đơn vị đo đạc xác định ranh giới, mốc giới sử dụng đất và lập bản mô tả ranh giới, mốc giới sử dụng đất như sau:

SƠ HỌA RANH GIỚI, MỐC GIỚI THỬA ĐẤT



MÔ TẢ CHI TIẾT MỐC GIỚI, RANH GIỚI THỬA ĐẤT

- Từ điểm 1 đến điểm 2: Tường Xếp
- Từ điểm 2 đến điểm 3: Ranh Hầm Hới
- Từ điểm 3 đến điểm 4: Tường Xếp
- Từ điểm 4 đến điểm 1: Dầu Sỏi
- Từ điểm đến điểm :


Người sử dụng đất hoặc chủ quản lý đất liền kề ký xác nhận ranh giới, mốc giới sử dụng đất:

STT	Tên người sử dụng đất, chủ quản lý đất liền kề	Đồng ý (Ký tên)	Không đồng ý	
			Lý do không đồng ý	Ký tên
1 Lê Minh Châu.....			
2 Phạm Hoài Đức.....			
3			
4			
5			
6			


TÌNH HÌNH BIẾN ĐỘNG RANH GIỚI THỪA ĐẤT TỪ KHI CẤP GCN (NẾU CÓ)

.....
.....
.....
.....

Chủ sử dụng đất
(Ký, ghi rõ họ tên)


Bùi Thị Yến Chi

Người dẫn đạc
(Ký, ghi rõ họ tên)


Hồ Minh Hoàng

Cán bộ đo đạc
(Ký, ghi rõ họ tên)


Võ Liên Phương

(1) Ghi họ tên cá nhân hoặc họ tên người đại diện hộ gia đình, hoặc tên tổ chức, tên cộng đồng dân cư và họ tên người đại diện trong trường hợp đồng sử dụng đất:

Chủ quản lý đất chỉ ký trong trường hợp đất do tổ chức phát triển quỹ đất quản lý.

(2) Người dẫn đạc là cán bộ địa chính cấp xã hoặc cán bộ thôn, xóm, tổ dân phố trực tiếp tham gia việc xác định ranh giới, mốc giới thửa đất.