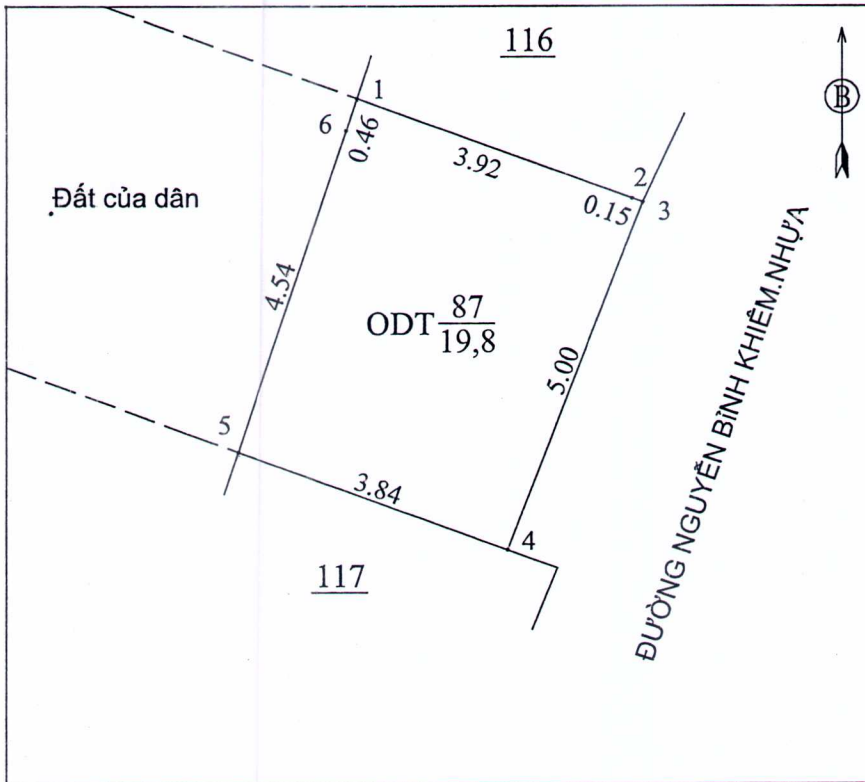


TRÍCH LỤC MẢNH TRÍCH ĐO ĐỊA CHÍNH

1. Số hiệu thửa đất thu hồi: 87 ; Tờ bản đồ số: 1
2. Số hiệu thửa đất địa chính: 185 ; Tờ bản đồ số: 27
Địa chỉ thửa đất:
3. Diện tích: 19,8 m²;
4. Mục đích sử dụng đất: Đất ở tại đô thị
5. Tên người sử dụng đất: Lương Mạnh Dũng - Nguyễn Thị Thu Thảo
Địa chỉ thường trú:.....
6. Các thay đổi của thửa đất so với giấy tờ pháp lý về quyền sử dụng đất:.....
7. Bản vẽ thửa đất:
- 7.1. Sơ đồ thửa đất

7.2. BẢNG KÊ TỌA ĐỘ



STT	X (m)	Y (m)	Chiều dài (m)
1	1143591.737	426590.680	3.92
2	1143590.391	426594.360	0.15
3	1143590.340	426594.500	5.00
4	1143585.673	426592.706	3.84
5	1143586.992	426589.097	4.54
6	1143591.302	426590.535	0.46
1	1143591.737	426590.680	

Ghi chú:

- Trích lục thửa đất căn cứ:
- + Mẫu trích đo địa chính được Văn phòng Đăng ký Đất đai tỉnh Bà Rịa - Vũng Tàu kiểm tra và xác nhận ngày 15/08/2023 thuộc công trình: Đường Nguyễn Bình Khiêm, Phường 3, thành phố Vũng Tàu.
- + Quyết định số: 13937/QĐ-UBND ngày 21/12/2022 của UBND thành phố Vũng Tàu về việc phê duyệt dự án đầu tư xây dựng công trình: Đường Nguyễn Bình Khiêm, phường Thắng Tam, thành phố Vũng Tàu.

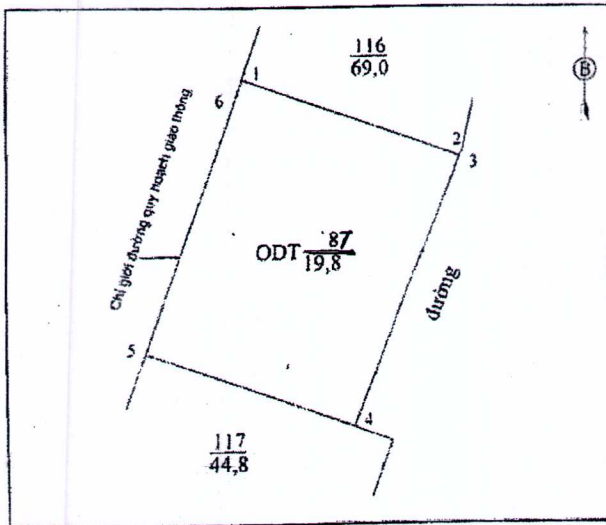
ĐƠN VỊ THI CÔNG: TRUNG TÂM KỸ THUẬT TÀI NGUYÊN VÀ MÔI TRƯỜNG TỈNH BR-VT		ĐƠN VỊ KIỂM TRA: CHI NHÁNH VĂN PHÒNG ĐĂNG KÝ ĐẤT ĐAI THÀNH PHỐ VŨNG TÀU	
Ngày 21 tháng 08 năm 2023 Người trích lục	Ngày 18 tháng 9 năm 2023 KT. Giám đốc Phó Giám đốc	Ngày 28 tháng 9 năm 2023 Người kiểm tra	Ngày 23 tháng 9 năm 2023 KT. Giám đốc Phó Giám đốc
Đỗ Danh Chúc	Đỗ Hồng Duy Thức	Phạm Huy Huyền	Tạ Duy Chính

CỘNG HÒA XÃ HỘI CHỦ NGHĨA VIỆT NAM
Độc lập - Tự do - Hạnh phúc

PHIẾU XÁC NHẬN KẾT QUẢ ĐO ĐẠC HIỆN TRẠNG THỪA ĐẤT

1. Thửa đất thu hồi số: 87; Tờ bản đồ số: 1
 2. Đo đạc theo dự án: đường Nguyễn Bình Khiêm, phường Thắng Tam-phường 3, TP. Vũng Tàu
 3. Đơn vị thi công: Trung tâm Kỹ thuật Tài nguyên và Môi trường tỉnh BR- VT
 4. Địa chỉ thửa đất: Phường 3, thành phố Vũng Tàu
 5. Diện tích: 19,8 m²; Mục đích sử dụng đất: Đất ở tại đô thị
 6. Tên người sử dụng đất: Lương Nhã Dũng - Nguyễn Thị Thu Thảo
 7. Địa chỉ thường trú:
 8. Hình thức sử dụng: chung , riêng
 9. Giấy tờ về quyền sử dụng đất:
 - Loại giấy tờ hiện có:; Diện tích trên giấy tờ: m²
 - Tình hình thay đổi ranh giới thửa đất so với khi có giấy tờ:

10. Tình hình tranh chấp sử dụng đất: không có tranh chấp
 11. Sơ đồ thửa đất:



12. Chiều dài cạnh thửa:

Cạnh	Chiều dài (m)
1 - 2	3.92
2 - 3	0.15
3 - 4	5.00
4 - 5	3.84
5 - 6	4.54
6 - 1	0.46

Vũng Tàu, ngày 28 tháng 6 năm 2023
Cán bộ đo đạc
 (Ký, ghi rõ họ tên, đóng dấu)

Chúc

Đỗ Danh Chúc

Vũng Tàu, ngày 31 tháng 7 năm 2023
 Người sử dụng đất

Tôi ký tên dưới đây xác định các thông tin về thửa đất nêu ở Phiếu này là đúng với hiện trạng sử dụng đất
 (Ký, ghi rõ họ tên)

Thư Thảo

Nguyễn Thị Thu Thảo

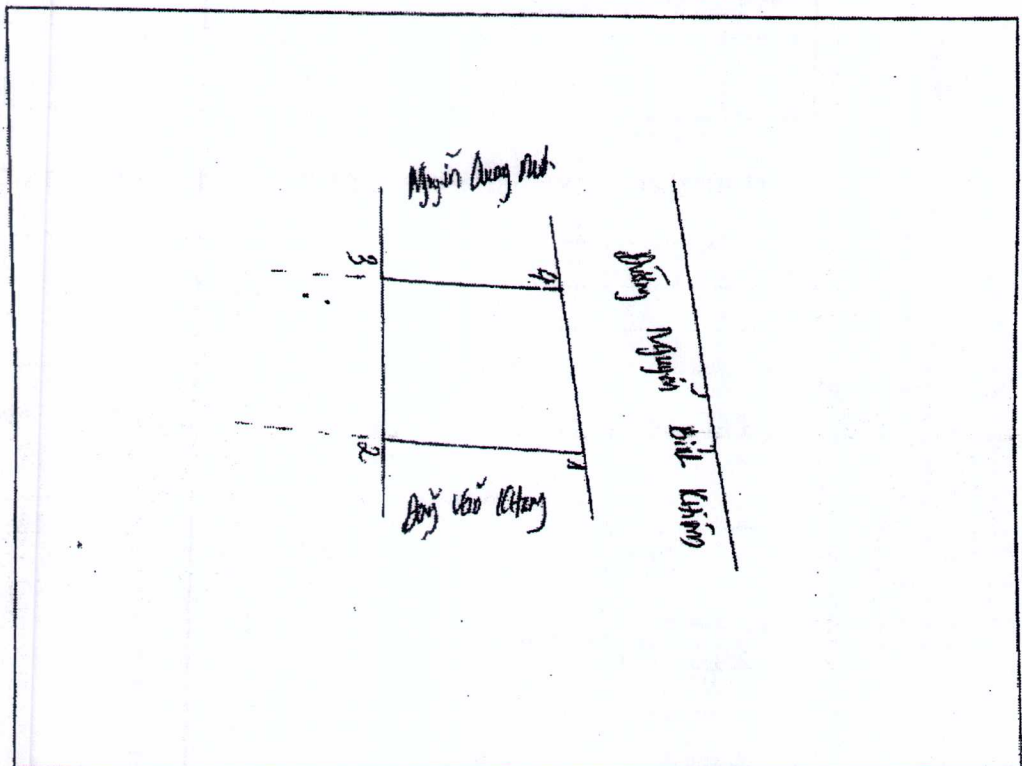
CỘNG HÒA XÃ HỘI CHỦ NGHĨA VIỆT NAM
Độc lập - Tự do - Hạnh phúc

BẢN MÔ TẢ
RANH GIỚI, MỐC GIỚI THỪA ĐẤT

Ngày 26 tháng 5 năm 2023, đơn vị đo đạc đã tiến hành xác định ranh giới, mốc giới thửa đất tại thực địa của (ông, bà, đơn vị): Lưu Mạnh Dũng - Bà Thảo
đang sử dụng đất tại: D.3 Nguyễn Đức Kiên, P.7

Sau khi xem xét hiện trạng về sử dụng đất và ý kiến thống nhất của những người sử dụng đất liền kề, đơn vị đo đạc xác định ranh giới, mốc giới sử dụng đất và lập bản mô tả ranh giới, mốc giới sử dụng đất như sau:

SƠ HỌA RANH GIỚI, MỐC GIỚI THỪA ĐẤT



MÔ TẢ CHI TIẾT MỐC GIỚI, RANH GIỚI THỪA ĐẤT

- Từ điểm 1 đến điểm 2: Trụm cây
- Từ điểm 2 đến điểm 3: Kênh rãnh nước
- Từ điểm 3 đến điểm 4: Trụm cây
- Từ điểm 4 đến điểm 1: Đường Sỏi
- Từ điểm đến điểm

Người sử dụng đất hoặc chủ quản lý đất liền kề ký xác nhận ranh giới, mốc giới sử dụng đất:

STT	Tên người sử dụng đất, chủ quản lý đất liền kề	Đồng ý (Ký tên)	Không đồng ý	
			Lý do không đồng ý	Ký tên
1	Nguyễn Quang Minh			
2	Đặng Văn Kiên			
3				
4				
5				
6				

TÌNH HÌNH BIẾN ĐỘNG RANH GIỚI THỪA ĐẤT TỪ KHI CẤP GCN (NẾU CÓ)

.....


.....

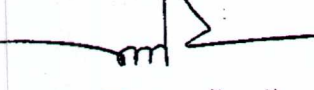
.....


Chủ sử dụng đất
(Ký, ghi rõ họ tên)

Người dẫn đạc
(Ký, ghi rõ họ tên)

Cán bộ đo đạc
(Ký, ghi rõ họ tên)


Nguyễn Thị Thu Thảo


Hồ Minh Hoàng


Võ Văn Phương

- (1) Ghi họ tên cá nhân hoặc họ tên người đại diện hộ gia đình, hoặc tên tổ chức, tên cộng đồng dân cư và họ tên người đại diện trong trường hợp đồng sử dụng đất;
Chủ quản lý đất chỉ ký trong trường hợp đất do tổ chức phát triển quỹ đất quản lý.
- (2) Người dẫn đạc là cán bộ địa chính cấp xã hoặc cán bộ thôn, xóm, tổ dân phố trực tiếp tham gia việc xác định ranh giới, mốc giới thừa đất.